

S A T Z U N G

über die Abgrenzung für den Teilbereich "Hinterdorf/Auf der Wies" in Grävenwiesbach Ortsteil Mönstadt

Aufgrund der §§ 5 und 51 der Hess. Gemeindeordnung (HGO) in der Fassung vom 01. 04. 1981 (GVBl. I S. 57) und des § 34 Abs. 4 Ziffer 1 Baugesetzbuch (BauGB) vom 08. 12. 1986 (BGB I S. 2253) hat die Gemeindevertretung am 26. März 1991 folgende Satzung beschlossen:

§ 1

Geltungsbereich

(1) Die Grenzen des im Zusammenhang bebauten Ortsteiles Mönstadt Teilbereich "Hinterdorf/Auf der Wies" sind in der als Anlage beigefügten Flurkarte festgelegt.

(2) Die Flurkarte ist Bestandteil dieser Satzung.

§ 2

Inkrafttreten

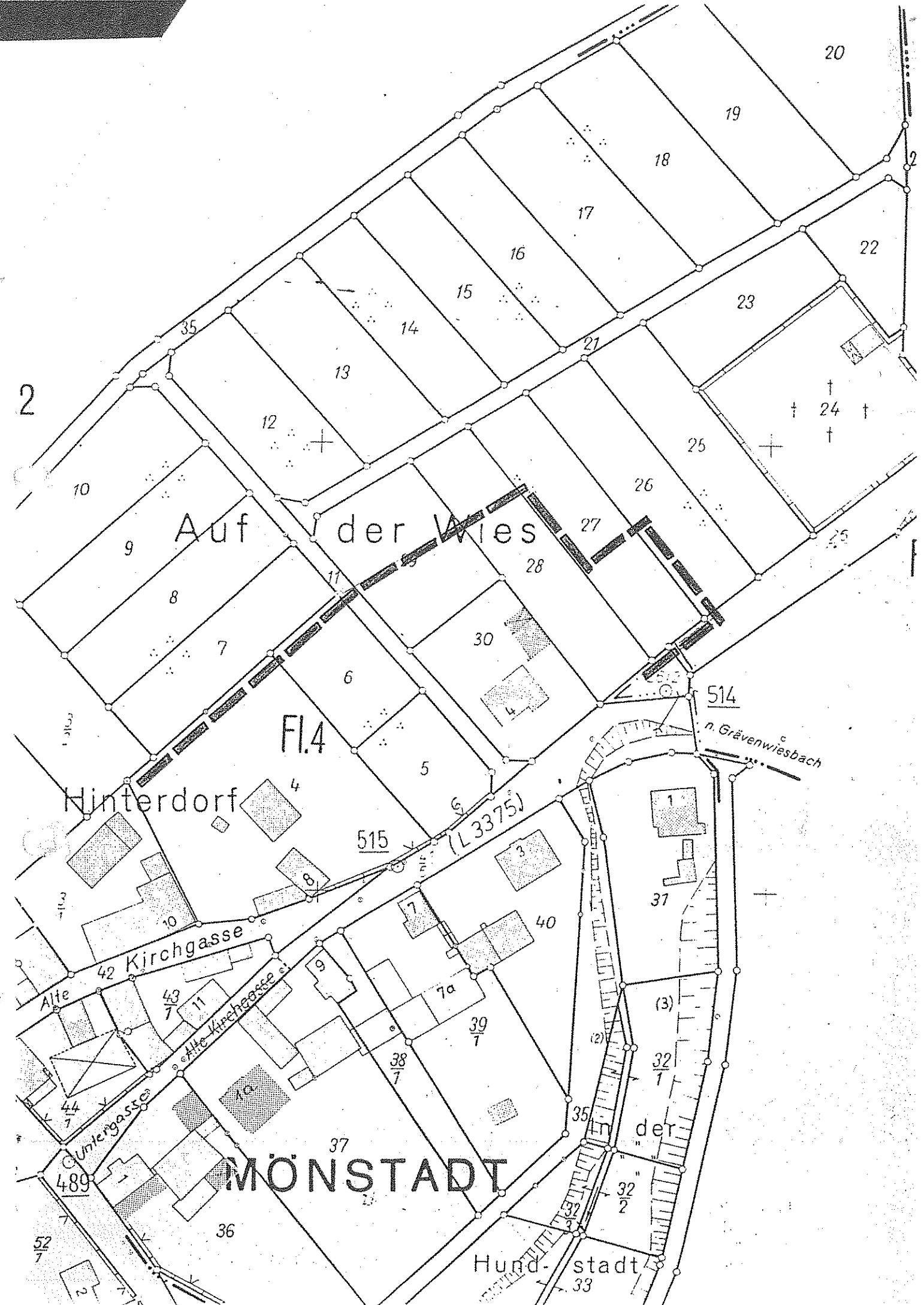
Die Satzung tritt am Tage nach ihrer Bekanntmachung in Kraft.

Grävenwiesbach, den **28. März 1991**



Der Gemeindevorstand:

Herber
..... **Bürgermeister**
(Herber)



20

19

18

17

16

15

14

13

12

Auf der Wies

22

23

25

26

27

28

30

31

32

33

34

35

36

37

38

Fl. 4

(L 3375)

514

n. Grävenwiesbach

515

Hinterdorf

42 Kirchgasse

Alte

Alte Kirchgasse

Untergasse

MÖNSTADT

der

Hundstadt

2

10

9

8

7

6

5

3

40

7

9

7a

39

38

37

36

52

489

33

1

37

(3)

32

32

32

32

†

24

†

†

†

+



Öffentliche Bekanntmachung der Gemeinde Grävenwiesbach

SATZUNG

über die Abgrenzung für den Teilbereich »Steinkertzbach/Kuhweg«
in Grävenwiesbach, Ortsteil Naunstadt

Aufgrund der §§ 5 und 51 der Hess. Gemeindeordnung (HGO) in der Fassung vom 1. 4. 1981 (GVBl. I S. 57) und des § 34 Abs. 4 Ziffer 1 Bauordnungsgesetz (BauGB) vom 8. 12. 1986 (BGBl. I S. 2253) hat die Gemeindevertretung am 26. März 1991 folgende Satzung beschlossen:

§ 1

Geltungsbereich

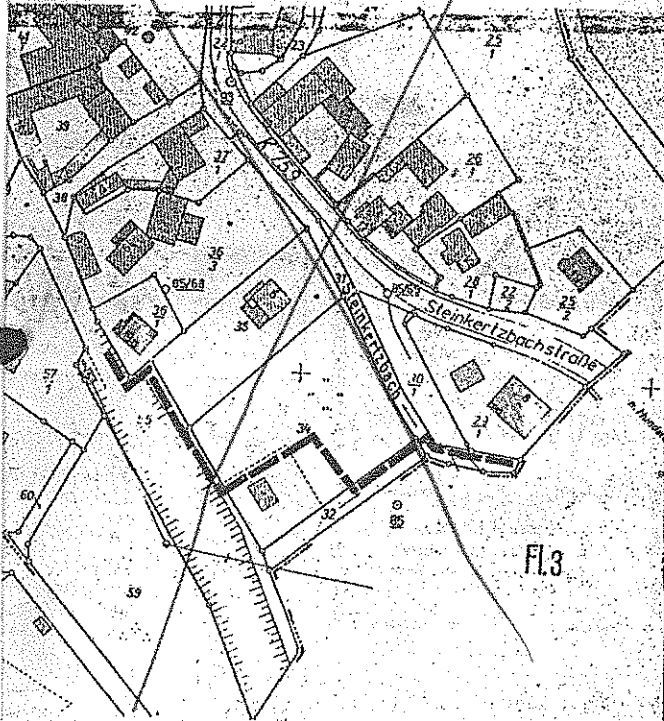
(1) Die Grenzen des im Zusammenhang bebauten Ortsteiles Naunstadt Teilbereich »Steinkertzbach/Kuhweg« sind in der als Anlage beigefügten Flurkarte festgelegt.

(2) Die Flurkarte ist Bestandteil dieser Satzung.

§ 2

Inkrafttreten

Die Satzung tritt am Tage nach ihrer Bekanntmachung in Kraft.



Grävenwiesbach, den 28. März 1991

Der Gemeindevorstand:
gez. Herber, Bürgermeister

SATZUNG

über die Abgrenzung für den Teilbereich »Hinterdorf/Auf der Wies«
in Grävenwiesbach, Ortsteil Mönstadt

Aufgrund der §§ 5 und 51 der Hess. Gemeindeordnung (HGO) in der Fassung vom 1. 4. 1981 (GVBl. I S. 57) und des § 34 Abs. 4 Ziffer 1 Bauordnungsgesetz (BauGB) vom 8. 12. 1986 (BGBl. I S. 2253) hat die Gemeindevertretung am 26. März 1991 folgende Satzung beschlossen:

§ 1

Geltungsbereich

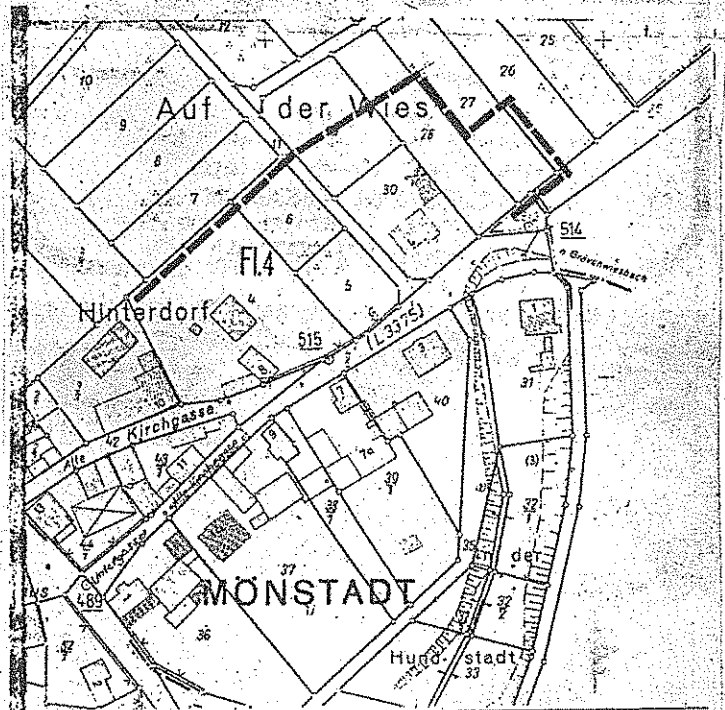
(1) Die Grenzen des im Zusammenhang bebauten Ortsteiles Mönstadt Teilbereich »Hinterdorf/Auf der Wies« sind in der als Anlage beigefügten Flurkarte festgelegt.

(2) Die Flurkarte ist Bestandteil dieser Satzung.

§ 2

Inkrafttreten

Die Satzung tritt am Tage nach ihrer Bekanntmachung in Kraft.



Grävenwiesbach, den 28. März 1991

Der Gemeindevorstand:
gez. Herber, Bürgermeister